

รายงานผลการดำเนินงาน

โครงการอนุรักษ์พันธุกรรมพืชอันเนื่องมาจากพระราชดำริ

สมเด็จพระเทพรัตนราชสุดาฯ สยามบรมราชกุมารี

(อพ.สธ. - ทต.ปราณบุรี)

ประจำปี ๒๕๖๗

กองส่งเสริมการศึกษาม

เทศบาลตำบลปราณบุรี

อำเภอปราณบุรี จังหวัดประจวบคีรีขันธ์

สภาพทั่วไปและข้อมูลพื้นฐาน

๑. ด้านกายภาพ

๑.๑ ที่ตั้งของหมู่บ้านหรือชุมชนหรือตำบล

เทศบาลตำบลปราณบุรี เดิมเป็น สุขาภิบาลปราณบุรี จัดตั้งขึ้นเมื่อวันที่ ๓๑ สิงหาคม ๒๔๙๘ ต่อมาอีก ๑๑ ปี กระทรวงมหาดไทยได้มีประกาศเปลี่ยนแปลงเขตสุขาภิบาลปราณบุรีขึ้นอีกฉบับหนึ่ง ลงวันที่ ๒๕ มกราคม ๒๕๐๙ และเมื่อปี พ.ศ. ๒๕๓๖ กระทรวงมหาดไทย ได้ประกาศเปลี่ยนแปลงฐานะ สุขาภิบาลปราณบุรีขึ้นเป็นสุขาภิบาลปราณบุรีที่มีประธานกรรมการมาจากการเลือกตั้ง ต่อมาเมื่อมีพระราชบัญญัติเปลี่ยนแปลงฐานะ สุขาภิบาล เป็น เทศบาล พ.ศ. ๒๕๔๒ ลงวันที่ ๑๓ กุมภาพันธ์ ๒๕๔๒ สุขาภิบาลปราณบุรี จึงได้เปลี่ยนแปลงฐานะเป็น เทศบาลตำบลปราณบุรี เมื่อวันที่ ๒๕ พฤษภาคม ๒๕๔๒

ลักษณะที่ตั้งอาณาเขตการปกครองมีพื้นที่รับผิดชอบ ๑๙.๗๙ ตารางกิโลเมตร (เดิมตามประกาศในราชกิจจานุเบกษา เล่ม ๘๓ ตอนที่ ๘ ลงวันที่ ๒๕ มกราคม ๒๕๐๙ มีพื้นที่ ๑๒.๕ ตารางกิโลเมตร และตามประกาศในราชกิจจานุเบกษา เล่ม ๑๒๗ ตอนที่พิเศษ ๑๒๑ ง วันที่ ๑๘ ตุลาคม ๒๕๕๓ ได้รับรวมพื้นที่ หมู่ที่ ๑ ตำบลเขาน้อย จากองค์การบริหารส่วนตำบลเขาน้อย รวมเป็นพื้นที่ ๑๙.๗๙ ตารางกิโลเมตร) ครอบคลุมพื้นที่ ๓ ตำบล และจำนวนหมู่บ้าน ในเขตเทศบาล คือ

ตำบลปราณบุรี หมู่ที่ ๒ บางส่วน หมู่ที่ ๕ หมู่ที่ ๖
ตำบลเขาน้อย หมู่ที่ ๑ หมู่ที่ ๒ หมู่ที่ ๔ หมู่ที่ ๕ บางส่วน
ตำบลหนองตาแต้ม หมู่ที่ ๑๑ บางส่วน

อาณาเขตติดต่อ

อาณาเขตทิศเหนือ ติดต่อกับแม่น้ำปราณและพื้นที่เทศบาลตำบลเขาน้อย
อาณาเขตทิศใต้ ติดต่อกับพื้นที่องค์การบริหารส่วนตำบลหนองตาแต้ม
อาณาเขตทิศตะวันออก ติดต่อกับแม่น้ำปราณบุรีและพื้นที่องค์การบริหารส่วนตำบลปราณบุรี
อาณาเขตทิศตะวันตก ติดต่อกับแม่น้ำปราณบุรีและพื้นที่องค์การบริหารส่วนตำบลหนองตาแต้ม

เทศบาลตำบลปราณบุรีได้จัดตั้งชุมชนในเขตเทศบาลฯ รวมทั้งหมด ๑๔ ชุมชน ดังนี้

ลำดับที่	หมู่ที่	ตำบล	ชื่อชุมชน
๑.	๒	ปราณบุรี	ชุมชนนาพะเนียด
๒.	๕	ปราณบุรี	ชุมชนเมืองเก่า
๓.	๖	ปราณบุรี	ชุมชนเมืองปราณ
๔.	๑	เขาน้อย	ชุมชนบ้านตำหุสสามัคคี
๕.	๑	เขาน้อย	ชุมชนตำหุสสาพัฒนา
๖.	๑	เขาน้อย	ชุมชนซอยนายหริศพัฒนา
๗.	๒	เขาน้อย	ชุมชนบ้านเขาน้อยบน
๘.	๒	เขาน้อย	ชุมชนบ้านเขาน้อยกลาง
๙.	๒	เขาน้อย	ชุมชนบ้านเขาน้อยล่าง
๑๐.	๔	เขาน้อย	ชุมชนพลาญงาม
๑๑.	๔	เขาน้อย	ชุมชนหนองแกเจริญ
๑๒.	๕	เขาน้อย	ชุมชนบ้านปลายน้ำ
๑๓.	๑	เขาน้อย	ชุมชนหนองไผ่
๑๔.	๑๑	หนองยิงหมี่	ชุมชนหนองยิงหมี่พัฒนา

๑.๒ ลักษณะภูมิประเทศ

ตำบลเขาน้อยตั้งอยู่ทางทิศใต้ของอำเภอหัวหินห่างจากอำเภอหัวหินประมาณ ๒๕ กิโลเมตร และอยู่ทางทิศเหนือของอำเภอสามร้อยยอด ห่างจากตัวจังหวัดประจวบคีรีขันธ์ ประมาณ ๖๕ กิโลเมตร โดยมีทางหลวงแผ่นดินหมายเลข ๔ (ถนนเพชรเกษม) ผ่านในแนวเหนือ-ใต้ ทางหลวงแผ่นดินหมายเลข ๔ ขนานไปกับทางรถไฟสายใต้ ซึ่งอยู่ทางทิศตะวันออกของตำบลเขาน้อยและอยู่ทางทิศตะวันตกของตำบลปากน้ำปราณสภาพภูมิประเทศโดยทั่วไปเป็นพื้นที่ราบเชิงเขาลาดเอียงจากทิศตะวันตกไปทางทิศตะวันออกสู่ชายฝั่งทะเลอ่าวไทยโดยมีแม่น้ำปราณบุรีเป็นแม่น้ำสายหลักไหลผ่าน มีทางหลวงแผ่นดินหมายเลข ๔ (ถนนเพชรเกษม) ซึ่งเป็นถนนสายหลักและมีถนนสายรองคือทางหลวงแผ่นดินหมายเลข ๓๑๖๘ (สายอำเภอปราณบุรี – ปากน้ำปราณ) ผ่านบริเวณกลางชุมชนย่านเศรษฐกิจ

๑.๓ ลักษณะภูมิอากาศ

ลักษณะสภาพภูมิอากาศในเขตเทศบาลตำบลปราณบุรีเป็นแบบมรสุม ได้รับอิทธิพลจากลมมรสุมตะวันตกเฉียงใต้และลมมรสุมตะวันออกเฉียงเหนือ

ฤดูร้อน - ประมาณเดือนกุมภาพันธ์ ถึง เดือนพฤษภาคม

ฤดูฝน - อยู่ในช่วงประมาณเดือนมิถุนายน ถึง เดือนพฤศจิกายน

ฤดูหนาว - มีอากาศเย็นช่วงเวลาสั้นๆ ประมาณเดือนธันวาคม ถึง เดือนมกราคม

๑.๔ ลักษณะของดิน

ทรัพยากรดินอยู่ในพื้นที่ราบลุ่มแม่น้ำปราณบุรี ดินปนทราย เหมาะแก่การเพาะปลูกพืชไร่ ได้แก่ สับปะรด พืชสวน มะม่วง มะพร้าว ฯลฯ (ที่มา : <http://www.amphoe.com>)

๑.๕ ลักษณะของแหล่งน้ำธรรมชาติ

“แม่น้ำปราณบุรี” เป็นแม่น้ำสายหลักผ่านซึ่งมีความยาวจากเทือกเขาตะนาวศรีถึงชายฝั่งทะเลอ่าวไทยระยะทางประมาณ ๑๓๐ กิโลเมตร เป็นแหล่งน้ำที่สำคัญของประชาชนในพื้นที่ แต่มักประสบปัญหาในเรื่องการขาดแคลนน้ำในฤดูแล้ง

๒. ด้านการเมือง/การปกครอง

๒.๑ เขตการปกครอง

เทศบาลตำบลปราณบุรีมีพื้นที่รับผิดชอบรวมเขตการปกครองมีพื้นที่รับผิดชอบ ๑๙.๗๙ ตารางกิโลเมตร (เดิมตามประกาศในราชกิจจานุเบกษา เล่ม ๘๓ ตอนที่ ๘ ลงวันที่ ๒๕ มกราคม ๒๕๐๙ มีพื้นที่ ๑๒.๕ ตารางกิโลเมตร และตามประกาศในราชกิจจานุเบกษา เล่ม ๑๒๗ ตอนพิเศษ ๑๒๑ วันที่ ๑๘ ตุลาคม ๒๕๕๓ ได้รับรวมพื้นที่ หมู่ที่ ๑ ตำบลเขาน้อย จากองค์การบริหารส่วนตำบลเขาน้อย รวมเป็นพื้นที่ ๑๙.๗๙ ตารางกิโลเมตร) ครอบคลุมพื้นที่ ๓ตำบล และจำนวน๘หมู่บ้าน ในเขตเทศบาล คือ

ตำบลปราณบุรี หมู่ที่ ๒ บางส่วน หมู่ที่ ๕ หมู่ที่ ๖

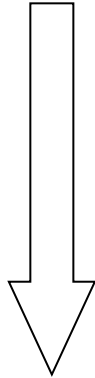
ตำบลเขาน้อย หมู่ที่ ๑ หมู่ที่ ๒ หมู่ที่ ๔ หมู่ที่ ๕ บางส่วน

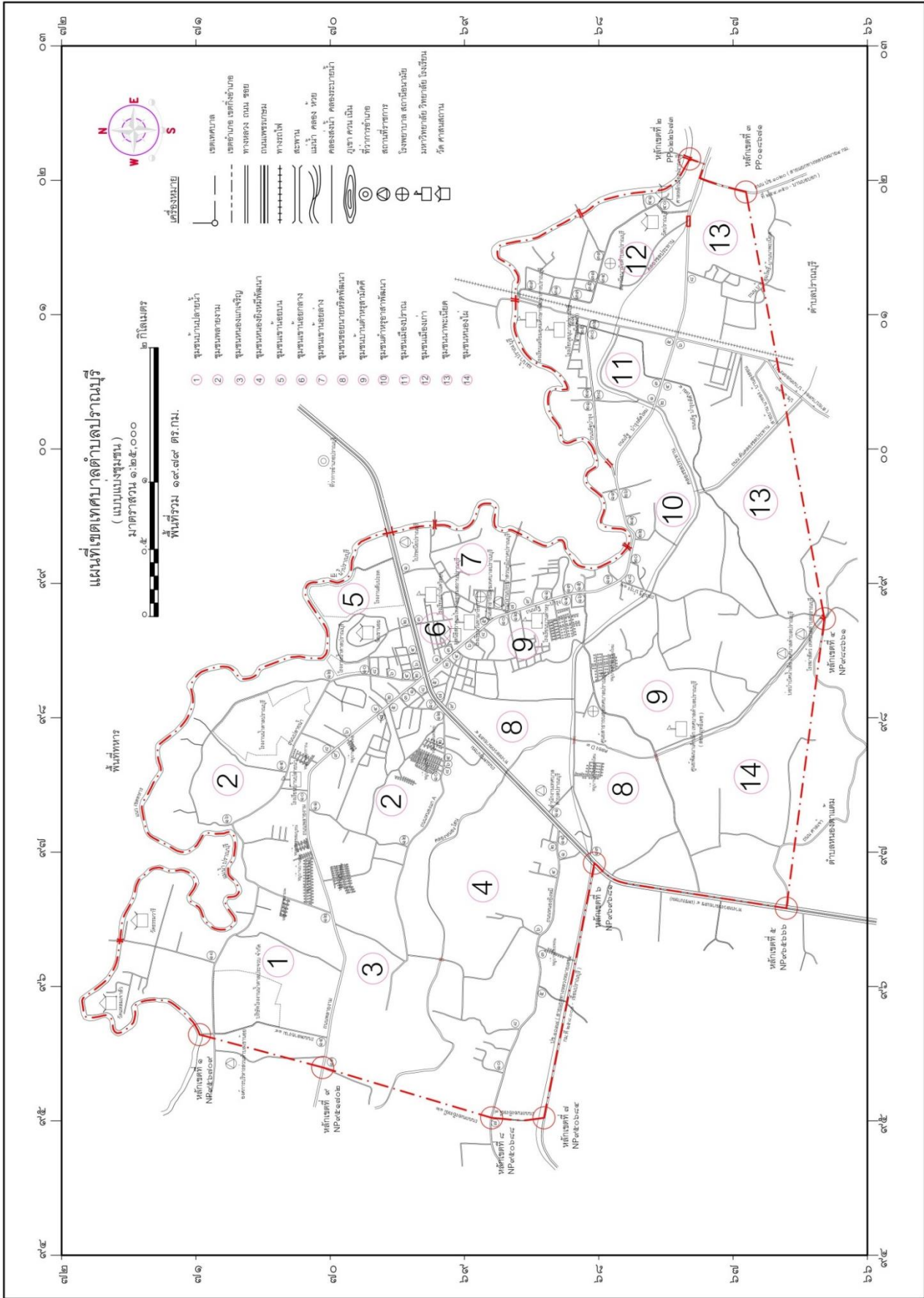
ตำบลหนองตาแต้ม หมู่ที่ ๑๑ บางส่วน

อาณาเขตติดต่อ

- อาณาเขตทิศเหนือ ติดต่อกับแม่น้ำปรางและพื้นที่เทศบาลตำบลเขาน้อย
- อาณาเขตทิศใต้ ติดต่อกับพื้นที่องค์การบริหารส่วนตำบลหนองตาแต้ม
- อาณาเขตทิศตะวันออก ติดต่อกับ แม่น้ำปรางบุรีและพื้นที่องค์การบริหารส่วนตำบลปรางบุรี
- อาณาเขตทิศตะวันตก ติดต่อกับ แม่น้ำปรางบุรีและพื้นที่องค์การบริหารส่วนตำบลหนองตาแต้ม

แผนที่แสดงอาณาเขตการปกครอง





แผนที่เขตเทศบาลตำบลปรางค์มุนี
(แบบแบ่งชุมชน)
มาตราส่วน ๑:๒๕,๐๐๐

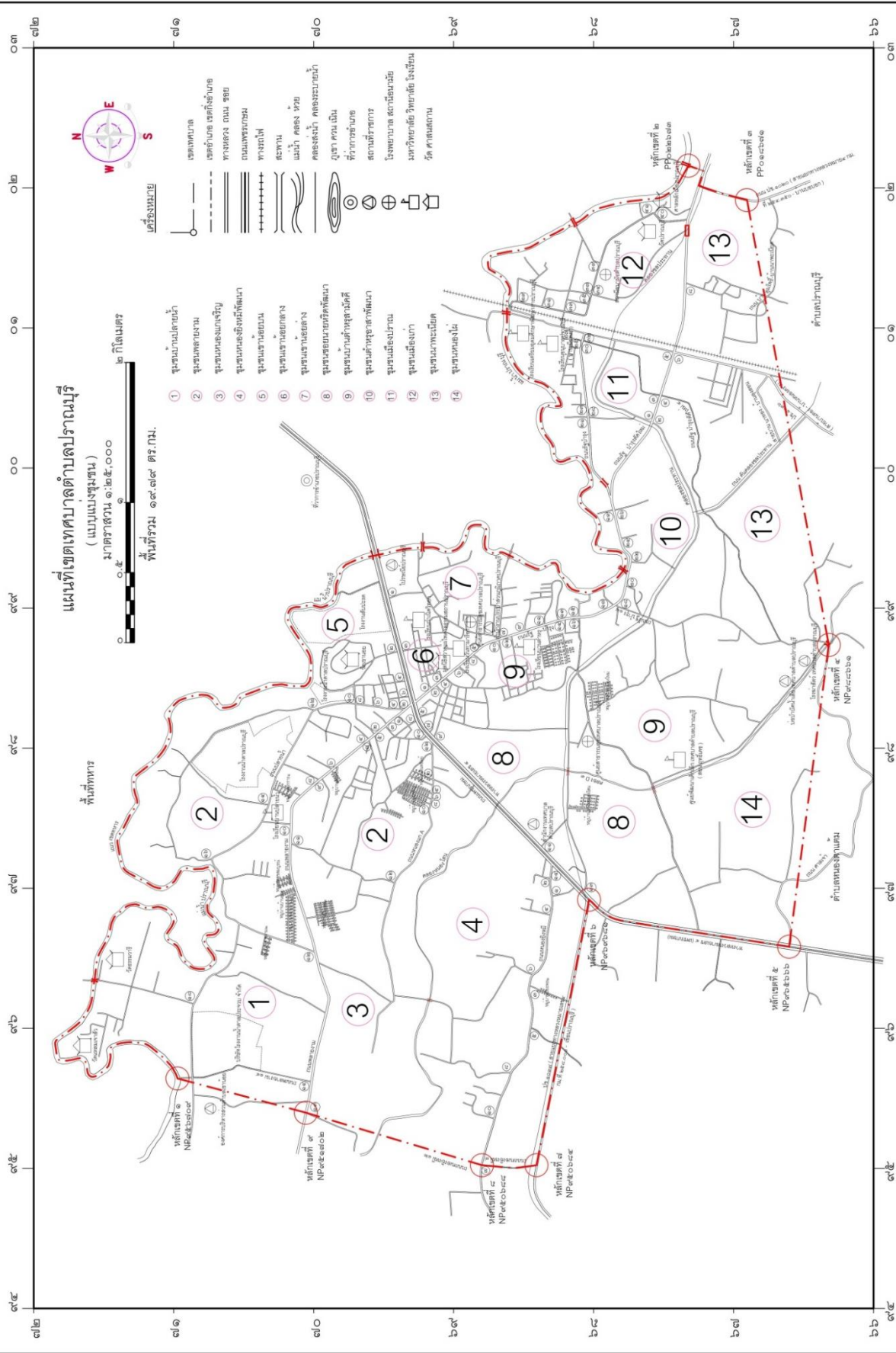
พื้นที่รวม ๑๙.๗๙ ตร.กม.
๒ กิโลเมตร



เครื่องหมาย

- เขตเทศบาล
- เขตตำบล เขตตำบลของทางหลวง ถนน รอยถนนพิเศษ
- ทางรถไฟ
- สะพาน
- แม่น้ำ คลอง หนอง
- คลองส่งน้ำ คลองระบายน้ำ
- ภูเขา คอนกรีต
- ที่ทำการอำเภอ
- สถานีวิทยุกระจาย
- โรงพยาบาล สถานีอนามัย
- มหาวิทยาลัย วิทยาลัย โรงเรียน
- วัด ศาสนสถาน

- 1 ชุมชนบ้านปลายน้ำ
- 2 ชุมชนคลองระดม
- 3 ชุมชนคลองแก่งจัญ
- 4 ชุมชนบางอรัญญ์พัฒนา
- 5 ชุมชนราชนครน
- 6 ชุมชนราชนครน
- 7 ชุมชนราชนครน
- 8 ชุมชนราชนครน
- 9 ชุมชนบ้านท่าเรือพัฒนา
- 10 ชุมชนท่าเรือพัฒนา
- 11 ชุมชนเมืองเก่า
- 12 ชุมชนเมืองเก่า
- 13 ชุมชนนาพระเนตร
- 14 ชุมชนหนองไผ่



๒.๒ การเลือกตั้ง

การบริหารงานเทศบาลตำบลปราณบุรี ตามพระราชบัญญัติเทศบาล พ.ศ.๒๕๕๖ ประกอบด้วยสภาเทศบาล นายกเทศมนตรี

สภาเทศบาล ประกอบด้วย สมาชิกที่ประชาชนในเขตเทศบาลเลือกตั้งขึ้นตามกฎหมายว่าด้วยการเลือกตั้งสมาชิกสภาเทศบาล จำนวน ๑๒ คน แบ่งเป็น ๒ เขตการเลือกตั้งมีวาระการดำรงตำแหน่งคราวละ ๔ ปี ทำหน้าที่เป็นฝ่ายนิติบัญญัติและตรวจสอบการปฏิบัติงานของฝ่ายบริหาร ให้เป็นไปตามนโยบายแผนพัฒนาเทศบาล กฎหมาย ระเบียบ และข้อบังคับของราชการ

นายกเทศมนตรี เป็นผู้ที่ได้รับเลือกตั้งจากประชาชนในเขตเทศบาลโดยตรงมีวาระการดำรงตำแหน่งคราวละ ๔ ปี ทำหน้าที่ และรับผิดชอบในการบริหารราชการของเทศบาลให้เป็นไปตามกฎหมาย ระเบียบ ข้อบังคับ เทศบัญญัติ และนโยบาย มีรองนายกเทศมนตรี จำนวน ๒ คนทำหน้าที่ช่วยเหลือในการปฏิบัติงานของนายกเทศมนตรีตามที่ได้รับมอบหมาย นอกจากนี้ยังมีเลขานุการ ๑ คน และที่ปรึกษา ๑ คน นอกจากสภาเทศบาลและนายกเทศมนตรี (ฝ่ายการเมือง) ยังไม่มีปลัดเทศบาล แต่มีรักษาราชการแทนปลัดเป็นผู้บังคับบัญชาพนักงานเทศบาล ลูกจ้าง พนักงานจ้าง และรับผิดชอบควบคุมดูแลราชการประจำของเทศบาลให้เป็นไปตามกฎหมาย นโยบาย หรือตามที่นายกเทศมนตรีมอบหมาย

๓. ประชากร

๓.๑ ข้อมูลเกี่ยวกับจำนวนประชากร (ข้อมูลเปรียบเทียบย้อนหลัง ๓ ปี และการคาดการณ์ในอนาคต)

ปี พ.ศ.	ชาย	หญิง	รวม
ปี พ.ศ. ๒๕๖๕	๗,๙๐๓	๘,๖๖๒	๑๖,๕๖๕
ปี พ.ศ. ๒๕๖๖	๗,๘๙๕	๘,๖๙๔	๑๖,๕๘๙
ปี พ.ศ. ๒๕๖๗	๗,๙๐๓	๘,๖๓๙	๑๖,๕๔๒

ที่มา สำนักทะเบียนท้องถิ่นเทศบาลตำบลปราณบุรี ณ เดือนสิงหาคม ๒๕๖๗

๓.๒ ช่วงอายุและจำนวนประชากร

- จำนวนประชากรแยกตามช่วงอายุ (เฉพาะผู้มีสัญชาติไทย)

ช่วงอายุ	ชาย	หญิง	รวม
ประชากรเยาวชน อายุต่ำกว่า ๑๘ ปี	๑,๔๔๙	๑,๓๘๕	๒,๘๓๔
ประชากร อายุ ๑๘ - ๖๐ ปี	๔,๗๙๐	๕,๐๕๔	๙,๘๔๔
ประชากรผู้สูงอายุ อายุมากกว่า ๖๐ปี	๑,๖๖๔	๒,๒๐๐	๓,๘๖๔
รวม	๗,๙๐๓	๘,๖๓๙	๑๖,๕๔๒

ที่มา สำนักทะเบียนท้องถิ่นเทศบาลตำบลปราณบุรี ณ เดือนสิงหาคม ๒๕๖๗

- จำนวนบ้านจากทะเบียนบ้านตามทะเบียนราษฎร ทั้งสิ้น ๙,๘๒๘ หลัง โดยแยกเป็นรายพื้นที่ ดังนี้

ตำบล	จำนวน (หลัง)
ตำบลปราณบุรี	๑,๑๙๑
ตำบลเขาน้อย	๘,๒๕๐
ตำบลหนองตาแต้ม	๓๘๗
รวม	๙,๘๒๘

ที่มา สำนักทะเบียนท้องถิ่นเทศบาลตำบลปราณบุรี ณ เดือนสิงหาคม ๒๕๖๗

- จำนวนบ้านจากทะเบียนบ้านตามทะเบียนราษฎร โดยแยกตามชุมชน ดังนี้

ลำดับที่	ชื่อชุมชน	หมู่ที่	ตำบล	บ้านปกติ	บ้านรื้อถอน
๑.	ชุมชนนาพะเนียด	๒	ปราณบุรี	๒๙๒	๗
๒.	ชุมชนเมืองเก่า	๕	ปราณบุรี	๔๖๘	๖
๓.	ชุมชนเมืองปราณ	๖	ปราณบุรี	๓๓๕	๑๑
๔.	ชุมชนบ้านตำหุสามัคคี	๑	เขาน้อย	๑,๑๕๘	๑๖
๕.	ชุมชนตำหุอาสาพัฒนา	๑	เขาน้อย	๖๗๙	๑๓
๖.	ชุมชนซอยนายหริตพัฒนา	๑	เขาน้อย	๑,๓๕๑	๓๙
๗.	ชุมชนหนองไผ่	๑	เขาน้อย	๑๗๖	๑
๘.	ชุมชนบ้านเขาน้อยบน	๒	เขาน้อย	๗๕๒	๑
๙.	ชุมชนบ้านเขาน้อยกลาง	๒	เขาน้อย	๑,๐๓๐	๕
๑๐.	ชุมชนบ้านเขาน้อยล่าง	๒	เขาน้อย	๔๖๘	๔
๑๑.	ชุมชนพलयงาม	๔	เขาน้อย	๑,๐๑๐	๙
๑๒.	ชุมชนหนองแกเจริญ	๔	เขาน้อย	๗๘๑	๓
๑๓.	ชุมชนบ้านปลายน้ำ	๕	เขาน้อย	๖๐๑	๑๐
๑๔.	ชุมชนหนองยิงหมีพัฒนา	๑๑	หนองยิงหมี	๓๘๕	๖
	ไม่กำหนดชุมชน			๓๔๒	๑๖๐
	รวม			๙,๘๒๘	๒๙๑

ที่มา สำนักทะเบียนท้องถิ่นเทศบาลตำบลปราณบุรี ณ เดือนสิงหาคม ๒๕๖๗

- จำนวนประชากรแยกรายละเอียดตามชุมชน

ลำดับ ที่	ชื่อชุมชน	หมู่ที่	ตำบล	ชาย	หญิง	รวม
๑.	ชุมชนนาพะเนียด	๒	ปรางบุรี	๓๙๗	๔๐๖	๘๐๓
๒.	ชุมชนเมืองเก่า	๕	ปรางบุรี	๔๐๙	๔๗๓	๘๘๒
๓.	ชุมชนเมืองปราง	๖	ปรางบุรี	๓๘๘	๔๒๗	๘๑๕
๔.	ชุมชนบ้านตำหรุสามัคคี	๑	เขาน้อย	๘๗๐	๙๔๔	๑๘๑๔
๕.	ชุมชนตำหรุอาสาพัฒนา	๑	เขาน้อย	๖๓๓	๖๖๓	๑๒๙๖
๖.	ชุมชนซอยนายหริพัฒนา	๑	เขาน้อย	๘๔๒	๙๙๘	๑,๘๔๐
๗.	ชุมชนหนองไผ่	๑	เขาน้อย	๑๕๒	๑๓๔	๒๘๖
๘.	ชุมชนบ้านเขาน้อยบน	๒	เขาน้อย	๕๗๒	๖๐๒	๑,๑๗๔
๙.	ชุมชนบ้านเขาน้อยกลาง	๒	เขาน้อย	๖๑๑	๖๘๔	๑,๒๙๕
๑๐.	ชุมชนบ้านเขาน้อยล่าง	๒	เขาน้อย	๔๕๕	๔๙๙	๙๕๔
๑๑.	ชุมชนพลา漾าม	๔	เขาน้อย	๖๙๙	๘๐๑	๑,๕๐๐
๑๒.	ชุมชนหนองแกเจริญ	๔	เขาน้อย	๗๓๕	๘๒๗	๑,๕๖๒
๑๓.	ชุมชนบ้านปลายน้ำ	๕	เขาน้อย	๗๒๑	๗๓๓	๑,๔๕๔
๑๔.	ชุมชนหนองยิงหมีพัฒนา	๑๑	หนองยิงหมี	๓๓๑	๓๗๑	๗๐๒
	ไม่กำหนดชุมชน			๘๘	๗๗	๑๖๕
	รวม			๗,๙๐๓	๘,๖๓๙	๑๖,๕๔๒

ที่มา สำนักทะเบียนท้องถิ่นเทศบาลตำบลปรางบุรี ณ เดือน สิงหาคม ๒๕๖๗

๔. สภาพทางสังคม

๔.๑ การศึกษา

สถานศึกษาในสังกัดเทศบาลตำบลปรางบุรี มีทั้งหมด ๕ แห่ง แยกเป็น

โรงเรียนในสังกัดเทศบาล จำนวน ๒ โรงเรียนคือ

- โรงเรียนเทศบาลปรางบุรี (บ้านปลายน้ำ) (จัดการศึกษาระดับอนุบาล - ประถมศึกษา)
- โรงเรียนอนุบาลเทศบาลปรางบุรี (สอน ฤทธิ์เดช) (จัดการศึกษาระดับอนุบาล)

ศูนย์พัฒนาเด็กเล็กเทศบาลปรางบุรี จำนวน ๓ ศูนย์

- ศูนย์พัฒนาเด็กเล็กเทศบาลปรางบุรี (ตลาดปราง)
- ศูนย์พัฒนาเด็กเล็กเทศบาลปรางบุรี (บ้านปลายน้ำ)
- ศูนย์พัฒนาเด็กเล็กเทศบาลปรางบุรี (สอน ฤทธิ์เดช)

๔.๒ สาธารณสุข

๑. โรงพยาบาลส่งเสริมสุขภาพประจำตำบล จำนวน ๑ แห่ง

๒. ศูนย์บริการสาธารณสุขเทศบาลตำบลปรางบุรี จำนวน ๒ แห่ง

ขยะ : ปริมาณขยะ ๑๖ - ๑๗ ตัน/วัน

วิธีการกำจัดขยะในพื้นที่บ่อกำจัดขยะเทศบาลตำบลปรางบุรี

รถยนต์เก็บขยะ

- รถยนต์บรรทุกขยะมูลฝอยแบบเปิดข้างท้าย ความจุ ๑๒ ลบ.หลา จำนวน ๑ คัน
- รถยนต์บรรทุกขยะแบบอัดท้าย จำนวน ๔ คัน

การเก็บค่าธรรมเนียมกำจัดขยะมูลฝอยสิ่งปฏิกูล

๑. หลังคาเรือน ๒๐ บาท/เดือน
๒. ร้านอาหาร ๑๐๐ บาท/เดือน
๓. โรงเรียน ๑๐๐ บาท/เดือน

๕. ระบบบริการพื้นฐาน

๕.๑ การคมนาคมขนส่ง

จากกรุงเทพฯ ใช้เส้นทางสายธนบุรี-ปากท่อ (ทางหลวงหมายเลข ๓๕) ผ่านสมุทรสงครามแล้ว เลี้ยวซ้ายเข้าเพชรเกษม (ทางหลวงหมายเลข ๔) ผ่านเพชรบุรีเข้าสู่จังหวัดประจวบคีรีขันธ์ หรือจากกรุงเทพฯ ใช้เส้นทางหลวงหมายเลข ๔ ผ่านพุทธมณฑล นครปฐม ราชบุรี เพชรบุรี ถึงปราณบุรี

เทศบาลตำบลปราณบุรี มีสายทางที่อยู่ในความรับผิดชอบทั้งสิ้น ๑๖๐ สาย ความยาวรวม ๗๓.๙๓ กิโลเมตร จำแนกตามลักษณะ/ผิวจราจร ได้ดังนี้

จำนวนถนนลาดยาง	๖๗	สาย	ประมาณการความยาว	๓๕.๓๓	กิโลเมตร
จำนวนถนนคอนกรีต	๙๓	สาย	ประมาณการความยาว	๓๘.๖๐	กิโลเมตร

๕.๒ การไฟฟ้า

อยู่ในพื้นที่รับผิดชอบในการให้บริการไฟฟ้าของการไฟฟ้าส่วนภูมิภาคอำเภอปราณบุรี จากการสำรวจข้อมูลพบว่า ไฟฟ้าเข้าถึงให้บริการในทุกครัวเรือน

๕.๓ การประปา

อยู่ในเขตจำหน่ายน้ำและหน่วยบริการของการประปาส่วนภูมิภาค สาขาปราณบุรี จากการสำรวจข้อมูลพบว่า น้ำประปาเข้าถึงให้บริการภายในทุกครัวเรือน

๕.๔ ไปรษณีย์หรือการสื่อสาร

อยู่ในพื้นที่ให้บริการขนส่งวัสดุภัณฑ์ของที่ทำการไปรษณีย์ปราณบุรี (ปณ ปราณบุรี) ที่อยู่ : ๒๘/๕ หมู่ที่ ๒ ตำบลเขาน้อย อำเภอปราณบุรี จังหวัดประจวบคีรีขันธ์ และบริษัทขนส่งเอกชน การขนส่งสินค้า วัสดุ คุรุภัณฑ์ต่างๆ ในเขตเทศบาลฯ จึงค่อนข้างสะดวก รวดเร็ว

๕.๕ โทรศัพท์

อยู่ในพื้นที่ให้บริการของบริษัท ทีโอที จำกัด (มหาชน)และอยู่ในพื้นที่ให้บริการของผู้ให้บริการเครือข่ายโทรศัพท์มือถือในประเทศไทย ผ่านระบบโทรศัพท์เคลื่อนที่ทำให้เกิดการใช้บริการแบบมัลติมีเดีย และส่งผ่านข้อมูลในระบบไร้สายด้วยอัตราความเร็วที่สูงขึ้น ทำให้มีการรับส่งข้อมูลที่มากกว่า ทำให้ประสิทธิภาพในการรับส่งข้อมูลตลอดจนแอปพลิเคชันต่างๆ ดีขึ้น รวดเร็วมากขึ้น พร้อมทั้งสามารถใช้บริการมัลติมีเดียได้ สมบูรณ์แบบมากขึ้น โดยผ่านอุปกรณ์ที่ผสมผสาน การนำเสนอข้อมูล และเทคโนโลยีในปัจจุบันเข้าด้วยกัน เช่น โทรศัพท์มือถือ และ อินเทอร์เน็ต เป็นต้น

๖. ระบบเศรษฐกิจ

๖.๑ การเกษตร

การเกษตร ประชากรส่วนใหญ่ ประกอบอาชีพเกษตรกรรม การทำไร่สับปะรด กระจายทั่วทุกพื้นที่ปราณบุรี ได้ชื่อว่าเป็นแหล่งที่มีการปลูกสับปะรดมากในประเทศไทย เกษตรกรส่วนใหญ่จะปลูกสับปะรดบริเวณที่ราบเชิงเขา อาชีพอื่น เช่น การทำสวนผลไม้ในพื้นที่ตำบลเขาจ้าว ตำบลวังก้ง ตำบลเขาน้อย และการปลูกอ้อยส่งโรงงานในพื้นที่ตำบลเขาน้อย

๖.๒ การปศุสัตว์

ในเขตเทศบาลตำบลปราณบุรี เกษตรกรผู้เลี้ยงสัตว์ส่วนใหญ่ จะประกอบอาชีพเลี้ยงสัตว์เป็นอาชีพเสริมควบคู่กับการประกอบอาชีพการเกษตรอื่นๆ และนิยมเลี้ยงสัตว์เพื่อการค้า อาทิ โคเนื้อ สุกร ไก่ เป็ด ฯลฯ

๖.๓ การท่องเที่ยว

วัดเขาน้อย เป็นวัดพัฒนาตัวอย่าง บรรยากาศสงบร่มรื่น เหมาะแก่การปฏิบัติธรรมเป็นอย่างยิ่ง มีอุโบสถขนาดใหญ่ ตั้งอยู่บนยอดเนินเขา มองเห็นได้ชัดเจนก่อนเข้าตัวเมืองปราณบุรี

วัดเมืองปราณบุรี เป็นวัดคู่บ้านคู่เมืองของอำเภอปราณบุรี ติดแม่น้ำปราณบุรี ตั้งอยู่ในบริเวณเมืองเก่า ตลาดปราณ เป็นวัดที่มีความสวยงามของสถาปัตยกรรม ที่มีความเก่าแก่วัดหนึ่ง ของอำเภอปราณบุรี

ถนนคนเดินเมืองเก่าปราณบุรี มีความเก่าแก่มากกว่า ๒๐๐ ปี ยังคงรักษาสภาพความเป็นตลาดเก่าไว้ได้อย่างดี และในทุกๆวันเสาร์ได้จัดให้มีถนนคนเดินแถวตลาดเก่าปราณบุรี ซึ่งบริเวณนั้นมีบ้านไม้ ร้านกาแฟ และร้านอาหารเก่าแก่ที่เคยขึ้นชื่อมาแต่ครั้งอดีต ส่วนภายในประกอบด้วยร้านค้า ร้านขายของที่ระลึก ร้านหนังสือเก่าๆเกี่ยวกับการท่องเที่ยว รวมถึงอาหารกินเล่นรสชาติเยี่ยม การเดินทางไปยังตลาดเก่าปราณบุรี เริ่มต้นจากสี่แยกไฟแดงหน้าที่ว่าการอำเภอปราณบุรี ให้สังเกตด้านซ้ายมือจะเห็นโลตัสปราณบุรี แล้วเลี้ยวซ้ายเข้าซอยข้างโลตัส จากนั้นขับตรงไปประมาณ ๑ กม. ก่อนถึงทางรถไฟให้เลี้ยวขวาขับเลียบทางรถไฟไปอีกประมาณ ๒ กม. ก็จะถึงสถานีรถไฟปราณบุรี เดินข้ามทางรถไฟไปจะเป็นตลาดเก่าปราณบุรีข้อมูลเพิ่มเติมดูได้ที่ www.facebook.com/ถนนคนเดิน_๒๐๐_ปี_ปราณบุรี

๖.๖ อุตสาหกรรม

ด้านอุตสาหกรรม เนื่องจากมีพื้นที่ปลูกสับปะรด เป็นจำนวนมาก มีโรงงานอุตสาหกรรมแปรรูปสับปะรดและผลไม้รวม ในพื้นที่ จำนวน ๑๙ แห่ง

๖.๗ การพาณิชย์และกลุ่มอาชีพ

- การพาณิชย์

๑. ธนาคาร จำนวน ๙ แห่ง

๒. สถานีบริการน้ำมัน จำนวน ๓ แห่ง

๓. ตลาดสด / เอกชน - ตลาดสดเทศบาล จำนวน ๑ แห่ง

- ตลาดสดเอกชน จำนวน ๒ แห่ง

- กลุ่มอาชีพ (วิสาหกิจชุมชน)

ชื่อกลุ่ม	ผลิตภัณฑ์	สถานที่ตั้ง
กลุ่มวิสาหกิจชุมชนบ้านปลายน้ำ	สับปะรดกวน,กล้วยกวน, ผลไม้อบแห้ง	หมู่ที่ ๕ ตำบลเขาน้อย อำเภอปรางบุรี จังหวัดประจวบคีรีขันธ์
กลุ่มเกษตรกรทำไร่บ้านเขาน้อย	ไวน์สับปะรด	๓๐/๑ หมู่ที่ ๔ ตำบลเขาน้อย อำเภอ ปรางบุรี จังหวัดประจวบคีรีขันธ์
กลุ่มวิสาหกิจชุมชนพลายงาม	ซิคเซคสับปะรด	๓๘/๑ หมู่ที่ ๔ ตำบลเขาน้อย อำเภอ ปรางบุรี จังหวัดประจวบคีรีขันธ์
กลุ่มวิสาหกิจชุมชนไข่เค็มแม่บ้าน เขาน้อย	ไข่เค็มแม่บ้านเขาน้อย	๑๕๙/๘ หมู่ที่ ๑ ตำบลเขาน้อย อำเภอ ปรางบุรี จังหวัดประจวบคีรีขันธ์

สถานบริการ/อาคารสาธารณะ

๑. สถานที่จำหน่ายอาหารตาม พ.ร.บ. สาธารณสุข จำนวน ๒๒๔ แห่ง
๒. โรงแรม จำนวน ๑๕ แห่ง
๓. สถานีรถไฟ จำนวน ๑ แห่ง

๗. ศาสนา ประเพณี วัฒนธรรม

๗.๑ การนับถือศาสนา

จากการวิเคราะห์ข้อมูลเพื่อการจัดทำแผนพัฒนา/หรือข้อมูลความจำเป็นพื้นฐาน ปี ๒๕๖๗ โดยการสำรวจจำนวนประชากรจำแนกตามศาสนาในภาพรวม ปี ๒๕๖๗ พบว่าประชากรในเขตเทศบาลตำบลปรางบุรีส่วนใหญ่ นับถือศาสนาพุทธ คิดเป็นร้อยละ ๙๙.๒๖ รองลงมานับถือศาสนาอิสลาม คิดเป็นร้อยละ ๐.๖๑ และลำดับสุดท้ายคือศาสนาคริสต์ คิดเป็นร้อยละ ๐.๑๓ ซึ่งผู้นับถือศาสนาที่แตกต่างกันสามารถอยู่ร่วมกันได้โดยสันติ โดยไม่พบปัญหาการแบ่งแยกศาสนา

๗.๒ ประเพณีและงานประจำปีและนันทนาการ

๑. โครงการส่งเสริมและจัดกิจกรรมสภาเด็กและเยาวชนเทศบาลตำบลปรางบุรี
๒. โครงการส่งเสริมและจัดกิจกรรมศูนย์เยาวชนเทศบาลตำบลปรางบุรี
๓. โครงการประเพณีลอยกระทง
๔. โครงการวันขึ้นปีใหม่
๕. โครงการวันเด็กแห่งชาติ
๖. โครงการหล่อเทียนและถวายเทียนพรรษา
๗. โครงการอบรมบรรพชาสามเณรภาคฤดูร้อน
๘. โครงการตักบาตรเทโว
๙. โครงการประเพณีสงกรานต์
๑๐. โครงการจัดกิจกรรมมหัศจรรย์เมืองสามอ่าว
๑๑. โครงการอุดหนุนกิจกรรมเทศบาลกินเจ

๘. ทรัพยากรธรรมชาติ

ทรัพยากรดินอยู่ในพื้นที่ราบลุ่มแม่น้ำปราณบุรี ดินปนทราย เหมาะแก่การเพาะปลูกพืช ได้แก่ สับปะรด พืชสวน มะม่วง มะพร้าว ฯลฯ

ทรัพยากรน้ำ มีระบบชลประทาน โครงการเขื่อนปราณบุรี มีความจุ ๔๔๕ ล้าน ลบ.ม. ตั้งอยู่ในพื้นที่ระหว่างตำบลหนองตาแต้ม และตำบลเขาจ้าว รับน้ำจากเทือกเขาตะนาวศรี แม่น้ำปราณบุรี เป็นแม่น้ำสายหลักต้นน้ำเกิดบริเวณเทือกเขาตะนาวศรี ไหลคดเคี้ยว ผ่านพื้นที่ตำบลหนองตาแต้ม ตำบลเขาน้อย ตำบลปราณบุรี ตำบลวังก้ง ตำบลปากน้ำปราณ ไหลลงสู่อ่าวไทย ทรัพยากรป่าไม้ ฝั่งตะวันตก ติดกับพื้นที่ป่ากุยบุรีเทือกเขาตะนาวศรีจึงมีความอุดมสมบูรณ์ ฝั่งตะวันออกติดกับอ่าวไทย ป่าชายเลน วนอุทยานปราณบุรี หลากหลายด้วยทรัพยากรธรรมชาติ

รายงานผลการดำเนินงานสนองพระราชดำริ
โครงการอนุรักษ์พันธุกรรมพืชอันเนื่องมาจากพระราชดำริ
สมเด็จพระเทพรัตนราชสุดาฯ สยามบรมราชกุมารี (อพ.สธ.- ทต.ปราณบุรี) ประจำปี ๒๕๖๗

๑. ชื่อโครงการ โครงการอนุรักษ์พันธุกรรมพืชอันเนื่องมาจากพระราชดำริ สมเด็จพระเทพรัตนราชสุดาฯ สยามบรมราชกุมารี (อพ.สธ.) ประจำปี ๒๕๖๗

๒. กิจกรรม

๑. การอบรมเรียนรู้ทรัพยากร

- กิจกรรมที่ ๑ กิจกรรมปกป้องทรัพยากร
- กิจกรรมที่ ๒ กิจกรรมสำรวจเก็บรวบรวมทรัพยากร
- กิจกรรมที่ ๓ กิจกรรมปลูกรักษาทรัพยากร

๒. การอบรมใช้ประโยชน์

- กิจกรรมที่ ๔ กิจกรรมอนุรักษ์และใช้ประโยชน์ทรัพยากร
- กิจกรรมที่ ๕ กิจกรรมศูนย์ข้อมูลทรัพยากร
- กิจกรรมที่ ๖ กิจกรรมวางแผนพัฒนาทรัพยากร

๓. การอบรมสร้างจิตสำนึก

- กิจกรรมที่ ๗ กิจกรรมสร้างจิตสำนึกในการอนุรักษ์ทรัพยากร
- กิจกรรมที่ ๘ กิจกรรมพิเศษสนับสนุนการอนุรักษ์ทรัพยากร

๓. หน่วยงานรับผิดชอบ

กองสวัสดิการสังคม เทศบาลตำบลปราณบุรี อำเภอปราณบุรี จังหวัดประจวบคีรีขันธ์

๔. หลักการและเหตุผล

โครงการอนุรักษ์พันธุกรรมพืชอันเนื่องมาจากพระราชดำริสมเด็จพระเทพรัตนราชสุดาฯ สยามบรมราชกุมารี (อพ.สธ.) เป็นโครงการที่สมเด็จพระเทพรัตนราชสุดาฯ สยามบรมราชกุมารี ทรงสืบทอดงานของพระบาทสมเด็จพระปรมินทรมหาภูมิพลอดุลยเดช ในหลวงรัชการที่ ๙ ทรงอนุรักษ์ต้นยางนา ตั้งแต่ปี พ.ศ. ๒๕๐๓ ทรงเห็นความสำคัญของการอนุรักษ์พันธุกรรมพืช ทรงดำเนินโครงการอนุรักษ์และพัฒนาทรัพยากรธรรมชาติและหลากหลายทางชีวภาพ ในปี พ.ศ. ๒๕๓๕ สมเด็จพระเทพรัตนราชสุดาฯ สยาม บรมราชกุมารี ทรงมีพระราชดำริให้ดำเนินการอนุรักษ์พืชพรรณของประเทศ และดำเนินการเป็นธนาคารพืชพรรณ โดยดำเนินการโครงการอนุรักษ์พันธุกรรมพืชอันเนื่องมาจากพระราชดำริฯ และจัดสร้างธนาคารพืชพรรณขึ้นในโครงการส่วนพระองค์สวนจิตรดาตั้งแต่ปี พ.ศ.๒๕๓๖ เป็นต้นมา โดยปรากฏในรูปแบบกิจกรรมต่างๆ ประกอบด้วยกิจกรรมปกป้องพันธุกรรมพืชในพื้นที่ป่าธรรมชาติ การสำรวจพันธุกรรมพืชที่มีแนวโน้มว่าใกล้สูญพันธุ์อันเกิดจากการเปลี่ยนแปลงของสภาพแวดล้อม การนำพันธุ์พืชที่รวบรวมเพาะปลูกและรักษาในพื้นที่ที่เหมาะสมทางกายภาพและปลอดภัยจากการรุกราน การอนุรักษ์ และใช้ประโยชน์พันธุกรรมพืช โครงการศึกษาประเมินพันธุกรรมพืช ในด้านต่างๆให้ทราบองค์ประกอบ คุณสมบัติและการใช้ประโยชน์พืชพรรณ การจัดทำระบบพันธุกรรมพืชด้วยคอมพิวเตอร์ การวางแผน และพัฒนาพันธุกรรมพืชระยะยาว ๓๐ - ๕๐ ปี

และกิจกรรมการสร้างจิตสำนึกในการอนุรักษ์พันธุกรรมพืชแก่กลุ่มเป้าหมายต่างๆ ได้แก่ เยาวชน บุคคลทั่วไป ให้มีความเข้าใจ ตระหนักในความสำคัญเกิดความปิติ และจิตสำนึกที่จะร่วมมือร่วมใจในการอนุรักษ์พืชพรรณของไทยให้คงอยู่เป็นทรัพยากรอันทรงคุณค่าประจำชาติสืบไป ซึ่งส่วนใหญ่เป็นพันธุ์ไม้ที่มีถิ่นกำเนิดในประเทศไทย สามารถนำมาใช้ให้เกิดประโยชน์ การสำรวจค้นคว้าและวิจัยตามหลักวิทยาศาสตร์ใหม่เกี่ยวกับพฤกษศาสตร์ ดังที่โครงการอนุรักษ์พันธุกรรมพืชอันเนื่องมาจากพระราชดำริฯดำเนินการอยู่ในขณะนี้ จึงสามารถทำให้คนไทยได้ทราบถึงคุณประโยชน์ของพืชพรรณหลายชนิด ซึ่งบางชนิดเป็นที่รู้จักแพร่ขยายมีการนำมาใช้ประโยชน์ แต่ขาดการดูแลรักษาจนปริมาณลดลง และเกือบสูญพันธุ์จากถิ่นกำเนิดพืชบางชนิดมีมาช้านาน แต่มีได้เป็นที่ล่วงรู้ถึงคุณประโยชน์จนอาจถูกละเลยหรือถูกทำลายไปอย่างน่าเสียดาย

ดังนั้น เพื่อให้การดำเนินงานโครงการเป็นไปตามพระราชดำริ ส่งเสริมการอนุรักษ์สิ่งแวดล้อม และทรัพยากรท้องถิ่นที่สำคัญ” เทศบาลตำบลปราณบุรี “ได้เข้าร่วมโครงการอนุรักษ์พันธุกรรมพืชอันเนื่องมาจากพระราชดำริ โดยได้สมัครเข้าร่วมเป็นสมาชิกฐานทรัพยากรท้องถิ่นตั้งแต่ปี เป็นต้นมา ๒๕๖๒ ลำดับเลขที่สมาชิก ๘-๕๗๗๐๖๐๓ และได้ดำเนินการ “โครงการอนุรักษ์พันธุกรรมพืชอันเนื่องมาจากพระราชดำริ สมเด็จพระเทพรัตนราชสุดาฯสยามบรมราชกุมารี (อพ.สธ.) เป็นโครงการต่อเนื่องทุกปี

๕. วัตถุประสงค์

๑. เพื่อสนองแนวพระราชดำริ และสืบสานพระราชปณิธานสมเด็จพระเทพรัตนราชสุดาฯ ตาม “โครงการอนุรักษ์พันธุกรรมพืชอันเนื่องมาจากพระราชดำริ สมเด็จพระเทพรัตนราชสุดาฯสยามบรมราชกุมารี (อพ.สธ.)

๒ . เพื่อสร้างความเข้าใจ สร้างจิตสำนึกในการรักษา อนุรักษ์ และดูแลทรัพยากรในท้องถิ่น ที่หายาก และ ใกล้สูญพันธุ์ ให้คงอยู่ ให้มีการเรียนรู้และมีการใช้ประโยชน์ได้อย่างยั่งยืน แก่คณะผู้บริหาร สมาชิกสภาเทศบาล และพนักงานเจ้าหน้าที่ เทศบาลตำบลปราณบุรี ชุมชน ครู และนักเรียน

๓. เพื่อจัดตั้งศูนย์ข้อมูลทรัพยากรท้องถิ่นให้เป็นแหล่งเรียนรู้ของชุมชนที่สามารถเข้ามาศึกษาหาความรู้ได้

๖ .กลุ่มเป้าหมาย

๖.๑ เป้าหมายเชิงปริมาณ

ผู้เข้าร่วมโครงการเป็นคณะผู้บริหาร สมาชิกสภาเทศบาล และพนักงานเจ้าหน้าที่ เทศบาลตำบลปราณบุรี ชุมชน ครู และนักเรียน จำนวน ๒๐๐ คน

๖.๒ เป้าหมายเชิงคุณภาพ

ผู้เข้าร่วมกิจกรรมมีความพึงพอใจในโครงการ ร้อยละ ๘๐

๗. ตัวชี้วัดความสำเร็จของโครงการ

ร้อยละของผู้เข้าร่วมโครงการได้เข้ากิจกรรมสำรวจ และเก็บรวบรวมข้อมูลทรัพยากรท้องถิ่น และการอนุรักษ์และใช้ประโยชน์ในทรัพยากรท้องถิ่น

หน่วยวัด : ร้อยละ

คะแนน : คะแนน ๕

กำหนดความสำเร็จโครงการ เข้าร่วมกิจกรรมสำรวจ และเก็บรวบรวมข้อมูลทรัพยากรท้องถิ่น และการอนุรักษ์และใช้ประโยชน์ในทรัพยากรท้องถิ่น

ระดับคะแนน	เกณฑ์การให้คะแนน
คะแนน ๑	จำนวนผู้เข้าร่วมกิจกรรมไม่น้อยกว่าร้อยละ ๕๐
คะแนน ๒	จำนวนผู้เข้าร่วมกิจกรรมไม่น้อยกว่าร้อยละ ๖๐
คะแนน ๓	จำนวนผู้เข้าร่วมกิจกรรมไม่น้อยกว่าร้อยละ ๗๐
คะแนน ๔	จำนวนผู้เข้าร่วมกิจกรรมไม่น้อยกว่าร้อยละ ๘๐
คะแนน ๕	จำนวนผู้เข้าร่วมกิจกรรมไม่น้อยกว่าร้อยละ ๙๐

คำอธิบาย ร้อยละความสำเร็จโครงการ หมายถึง ความสำเร็จที่เกิดจากกลุ่มเป้าหมายได้เข้าร่วมและดำเนินกิจกรรม และจัดเก็บข้อมูลได้สำเร็จ

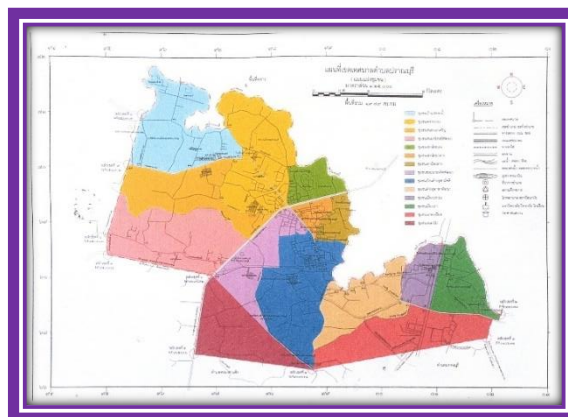
๘. แนวทาง/วิธีการดำเนินงาน

งานที่ ๑ ปกป้องทรัพยากรท้องถิ่น

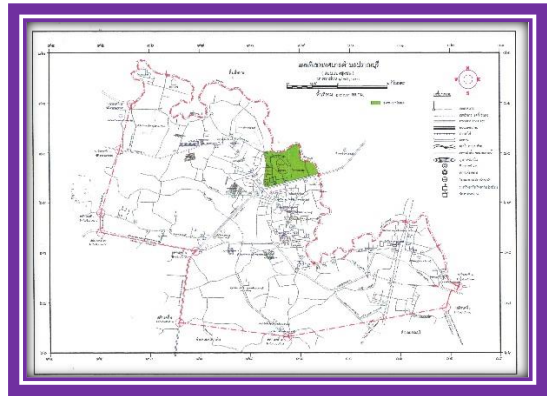
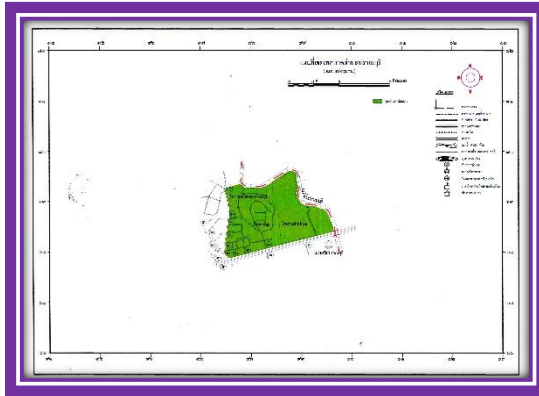
การดำเนินการในพื้นที่ปกป้องทรัพยากรท้องถิ่น

การดำเนินงานตามคำสั่งเทศบาลตำบลปราณบุรี ที่ ๒๑๕๐/๒๕๖๖ เรื่องแต่งตั้งคณะกรรมการดำเนินงานโครงการอนุรักษ์พันธุกรรมพืชอันเนื่องมาจากพระราชดำริ สมเด็จพระเทพรัตนราชสุดาฯ สยามบรมราชกุมารี (อพ.สธ.) ลงวันที่ ๒ ตุลาคม ๒๕๖๖ ในส่วนของคณะกรรมการได้ดำเนินกิจกรรมปกป้องทรัพยากรท้องถิ่น ดังนี้ สามารถกำหนดขอบเขตพื้นที่ปกปัก ในปี ๒๕๖๗ โดยกำหนดให้ชุมชนเขาร้อยบน (วัดเขาน้อยบน หมู่ที่ ๒ ตำบลเขาน้อย อำเภอปราณบุรี จังหวัดประจวบคีรีขันธ์) เป็นพื้นที่ปกปักฐานทรัพยากรท้องถิ่น เพื่อเป็นการกำหนดขอบเขตพื้นที่และสำรวจทรัพยากรในพื้นที่ปกปักทรัพยากรท้องถิ่น ทำผังแสดงของเขตพื้นที่ปกปักทรัพยากรท้องถิ่น ศึกษาทรัพยากรในพื้นที่ปกปักทรัพยากรท้องถิ่น ทำตัวอย่างทรัพยากรในพื้นที่ปกปักทรัพยากรท้องถิ่น ทำทะเบียนทรัพยากรในพื้นที่ปกปักทรัพยากรท้องถิ่น และดูแล รักษา ทรัพยากรในพื้นที่ปกปักทรัพยากรท้องถิ่น มีผลการดำเนินงานดังนี้

➤ สำรวจพื้นที่เพื่อกำหนดเป็นพื้นที่ปกปักทรัพยากรท้องถิ่น




แผนผังแสดงพื้นที่ปกปักทรัพยากรท้องถิ่น



➢ สํารวจ/ศึกษา ทรัพยากรในพื้นที่ปกปัก จำนวน ๑๐ ชนิด
เมื่อวันที่ ๑๔ สิงหาคม ๒๕๖๗



➤ จำแนกชนิดของทรัพยากรในพื้นที่ปกปัก



➤ จัดทำป้าย/ผังแสดงเขตพื้นที่ปกปักทรัพยากรท้องถิ่น จำนวน ๑ ป้าย
แผ่นซีจีขนาด ๘๐ x ๑๒๐ ซม ด้านหลังทำโครงกระดูกงู. ด้านหน้าพื้นติดสติ๊กเกอร์อิงค์ยูวี ติดเสาเหล็ก ๒ นิ้ว
พ่นสีดำ ๒ ต้น



➤ ทำตัวอย่างทรัพยากรในพื้นที่ปกปักทรัพยากรท้องถิ่น จำนวน ๑๐ ชนิด



➤ การทำทะเบียนทรัพยากรในพื้นที่ปกปัก ตามแบบ อพ.สธ.
ทะเบียนพรรณไม้ ๑๐ ชนิด

2

กรมส่งเสริมการค้าระหว่างประเทศ

ขี้อุปกรณ์ ขอบเขต ผลิตภัณฑ์ จัดทำ ประเภทสินค้า

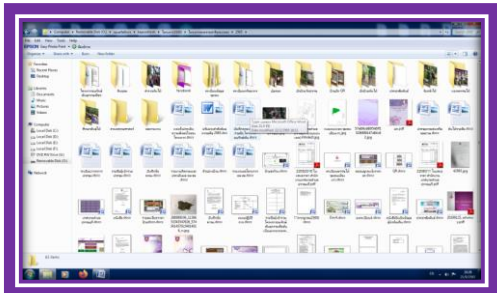
ผลิตภัณฑ์	ชนิดสินค้า	ลักษณะทั่วไป	ลักษณะเฉพาะ	ข้อมูลจำเพาะ	ประโยชน์	หมายเหตุ
ผลิตภัณฑ์	ผลิตภัณฑ์	ลักษณะทั่วไป	ลักษณะเฉพาะ	ข้อมูลจำเพาะ	ประโยชน์	หมายเหตุ
ผลิตภัณฑ์	ผลิตภัณฑ์	ลักษณะทั่วไป	ลักษณะเฉพาะ	ข้อมูลจำเพาะ	ประโยชน์	หมายเหตุ

พื้นที่
 ปกป้องทรัพยากรท้องถิ่น ณ วัดเขาน้อย (บน)

➤ จัดทำป้าย QR Code เพื่อแสดงข้อมูลต้นไม้ เมื่อวันที่ ๒๖ สิงหาคม ๒๕๖๗ ณ บริเวณ



➤ ระบบการจัดเก็บและสืบค้นได้ (เอกสารและคอมพิวเตอร์)



งานที่ ๒ สำรวจเก็บรวบรวมทรัพยากรท้องถิ่น

การดำเนินงานตามคำสั่งเทศบาลตำบลปราณบุรี ที่ ๒๑๕๐/๒๕๖๖ เรื่องแต่งตั้งคณะกรรมการดำเนินงานโครงการอนุรักษ์พันธุกรรมพืชอันเนื่องมาจากพระราชดำริ สมเด็จพระเทพรัตนราชสุดาฯ สยามบรมราชกุมารี (อพ.สธ.) ลงวันที่ ๒ ตุลาคม ๒๕๖๖ ในส่วนของคณะกรรมการได้ดำเนินกิจกรรมสำรวจเก็บรวบรวมทรัพยากรท้องถิ่น ดังนี้ การสำรวจและเก็บรวบรวมตัวอย่าง ทรัพยากรกายภาพ ทรัพยากรชีวภาพ และทรัพยากรวัฒนธรรมและภูมิปัญญา พื้นที่เป้าหมายตามความเหมาะสมของเขตพื้นที่รับผิดชอบ หรือพื้นที่บริเวณที่กำหนด โดยสามารถจัดเก็บใบงาน ๑ - ๙ เพื่อรวบรวมจัดทำทะเบียนทรัพยากรสำหรับศึกษาข้อมูล มีผลการดำเนินงานดังนี้

ใบงานที่ ๑ ข้อมูลพื้นฐานในท้องถิ่น

ใบงานที่ ๒ ข้อมูลการประกอบอาชีพในท้องถิ่น

ใบงานที่ ๓ ข้อมูลด้านกายภาพในท้องถิ่น

ใบงานที่ ๔ ข้อมูลประวัติหมู่บ้าน ชุมชน วิถีชุมชน

ใบงานที่ ๕ ข้อมูลการใช้ประโยชน์จากพืชในท้องถิ่น

ใบงานที่ ๖ ข้อมูลการใช้ประโยชน์จากสัตว์ในท้องถิ่น

ใบงานที่ ๗ ข้อมูลการใช้ประโยชน์จากชีวภาพอื่นๆในท้องถิ่น

ใบงานที่ ๘ ข้อมูลภูมิปัญญาท้องถิ่น

ใบงานที่ ๙ ข้อมูลแหล่งทรัพยากรและโบราณคดีในท้องถิ่น

งานที่ ๓ ปลูกรักษาทรัพยากรท้องถิ่น

การดำเนินงานตามคำสั่งเทศบาลตำบลปราณบุรี ที่ ๒๑๕๐/๒๕๖๖ เรื่องแต่งตั้งคณะกรรมการดำเนินงานโครงการอนุรักษ์พันธุกรรมพืชอันเนื่องมาจากพระราชดำริ สมเด็จพระเทพรัตนราชสุดาฯ สยามบรมราชกุมารี (อพ.สธ.) ลงวันที่ ๒ ตุลาคม ๒๕๖๖ ในส่วนของคณะกรรมการได้ดำเนินกิจกรรมปลูกรักษาทรัพยากรท้องถิ่นมีผลการดำเนินงาน ดังนี้

➤ กิจกรรมปลูกต้นไม้เฉลิมพระเกียรติพระบาทสมเด็จพระเจ้าอยู่หัว เนื่องในโอกาสพระราชพิธีมหามงคลเฉลิมพระชนมพรรษา ๖ รอบ ๒๘ กรกฎาคม ๒๕๖๗ เพื่อเป็นการฟื้นฟูและรักษาสภาพป่าต้นน้ำ รวมถึงการคืนสภาพโครงสร้างของระบบนิเวศให้กับผืนป่าโดยการร่วมกันปลูกป่า และบำรุงรักษาต้นไม้เพื่อคืนความอุดมสมบูรณ์ คืนอากาศสะอาดสะอาดให้กับประชาชน และชุมชน ในสถานที่ต่างๆ โดยมีคณะผู้บริหาร สมาชิกสภาเทศบาล ผู้อำนวยการสถานศึกษา ผู้อำนวยการกองราชการ พนักงานเทศบาล เข้าร่วมกิจกรรมในวันที่ ๑๖ กรกฎาคม ๒๕๖๗ ณ โรงเรียนอนุบาลเทศบาลปราณบุรี (สอน ฤทธิเดช) ร่วมกับกองช่าง เทศบาลตำบลปราณบุรี





กิจกรรมแจกพันธุ์ไม้ให้กับชุมชน

๑- กิจกรรมแจกพันธุ์ไม้ จำนวน ๓๐๐ ต้น เมื่อวันที่ ๑๓ มกราคม ๒๕๖๗ ณ บริเวณลานอเนกประสงค์



๒. เทศบาลตำบลปราณบุรีร่วมกับสถานีพัฒนาที่ดินจังหวัดประจวบคีรีขันธ์ จัดนิทรรศการ/กิจกรรมแจกปุ๋ยอินทรีย์ น้ำชีวภาพ และสารเร่งพด. และหญ้าแฝก เมื่อวันที่ ๑๒ กรกฎาคม ๒๕๖๗ เวลา ๐๙.๐๐ เป็นต้นไป ณ บริเวณลานอเนกประสงค์เทศบาลตำบลปราณบุรี



งานที่ ๔ อนุรักษ์และใช้ประโยชน์ทรัพยากรท้องถิ่น

การดำเนินงานตามคำสั่งเทศบาลตำบลปรางบุรี ที่ ๒๑๕๐/๒๕๖๖ เรื่องแต่งตั้งคณะกรรมการดำเนินงานโครงการอนุรักษ์พันธุกรรมพืชอันเนื่องมาจากพระราชดำริ สมเด็จพระเทพรัตนราชสุดาฯ สยามบรมราชกุมารี (อพ.สธ.) ลงวันที่ ๒ ตุลาคม ๒๕๖๖ ในส่วนของคณะกรรมการได้ดำเนินกิจกรรมอนุรักษ์และใช้ประโยชน์ทรัพยากรท้องถิ่นมีผลการดำเนินงานดังนี้

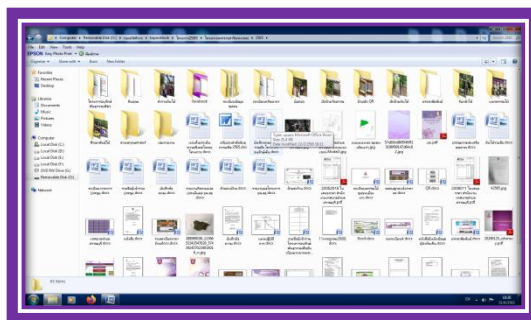
๑. กิจกรรมรดน้ำต้นไม้ (กิจกรรมที่ ๔ กิจกรรมอนุรักษ์และใช้ประโยชน์ทรัพยากรท้องถิ่น) เพื่อบรรเทาปัญหาภัยแล้ง โดยได้รับความอนุเคราะห์รถบรรทุกน้ำ สำนักปลัดเทศบาล งานป้องกันและสาธารณภัย เพื่อสนับสนุนใช้ในกิจกรรมรดน้ำต้นไม้ เพื่อบรรเทาปัญหาดังกล่าว (กิจกรรมที่ ๔ กิจกรรมอนุรักษ์และ ใช้ประโยชน์ทรัพยากรท้องถิ่น) สัปดาห์ละ ๑-๒ ครั้ง



งานที่ ๕ ศูนย์ข้อมูลทรัพยากรท้องถิ่น

การดำเนินงานตามคำสั่งเทศบาลตำบลปรางบุรี ที่ ๒๑๕๐/๒๕๖๖ เรื่องแต่งตั้งคณะกรรมการดำเนินงานโครงการอนุรักษ์พันธุกรรมพืชอันเนื่องมาจากพระราชดำริ สมเด็จพระเทพรัตนราชสุดาฯ สยามบรมราชกุมารี (อพ.สธ.) ลงวันที่ ๒ ตุลาคม ๒๕๖๖ ในส่วนของคณะกรรมการได้ดำเนินกิจกรรมศูนย์ข้อมูลทรัพยากรท้องถิ่นมีผลการดำเนินงานดังนี้

- การรวบรวมและการบันทึกข้อมูลทรัพยากรท้องถิ่น (ทรัพยากรกายภาพ ทรัพยากรชีวภาพ และ ทรัพยากรวัฒนธรรมและภูมิปัญญา)
- ระบบการจัดเก็บและสืบค้นได้ (เอกสาร/คอมพิวเตอร์)

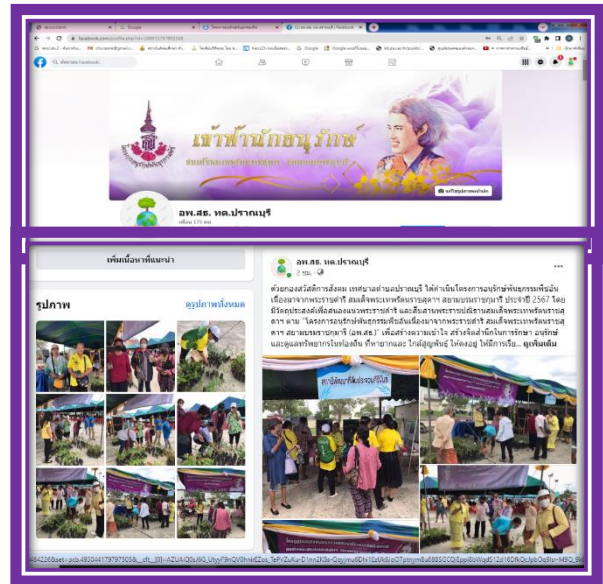


งานที่ ๖ สนับสนุนในการอนุรักษ์และจัดทำฐานทรัพยากรท้องถิ่น

การดำเนินงานตามคำสั่งเทศบาลตำบลปรางบุรี ที่ ๒๑๕๐/๒๕๖๖ เรื่องแต่งตั้งคณะกรรมการดำเนินงานโครงการอนุรักษ์พันธุกรรมพืชอันเนื่องมาจากพระราชดำริ สมเด็จพระเทพรัตนราชสุดาฯ สยามบรมราชกุมารี (อพ.สธ.) ลงวันที่ ๒ ตุลาคม ๒๕๖๖ ในส่วนของคณะกรรมการได้ดำเนินกิจกรรมสนับสนุนในการอนุรักษ์และจัดทำฐานทรัพยากรท้องถิ่นมีผลการดำเนินงานดังนี้

- การเผยแพร่การดำเนินงานของฐานทรัพยากรท้องถิ่น ช่องทางประชาสัมพันธ์โครงการอนุรักษ์

พันธูกรรมพีชอันเนื่องมาจากพระราชดำริฯ เว็บไซต์/ หนังสือพิมพ์/ facebook



๙. สถานที่ดำเนินงาน

- ณ วัดเขาน้อย(บน) หมู่ที่ ๒ ตำบลเขาน้อย อำเภอปราณบุรี จังหวัดประจวบคีรีขันธ์

๑๐. ระยะเวลาดำเนินการ

ตุลาคม ๒๕๖๖ – กันยายน ๒๕๖๗

๑๑. งบประมาณดำเนินงาน/แหล่งที่มาของงบประมาณ

โดยเบิกจ่ายเงินงบประมาณรายจ่ายประจำปีงบประมาณ ๒๕๖๗ ของเทศบาลตำบลปราณบุรี กองสวัสดิการสังคม แผนงานสร้างความเข้มแข็งของชุมชน งานส่งเสริมและสนับสนุนความเข้มแข็งชุมชน หมวดค่าใช้จ่าย ประเภทรายจ่ายเกี่ยวกับการปฏิบัติราชการที่ไม่เข้าลักษณะรายจ่ายงบรายจ่ายอื่นๆ งบประมาณโครงการอนุรักษ์พันธุกรรมพืชอันเนื่องมาจากพระราชดำริสมเด็จพระเทพรัตนราชสุดาฯ สยามบรมราชกุมารี ตั้งไว้ ๒๐,๐๐๐ (สองหมื่นบาทถ้วน) เพื่อเป็นค่าใช้จ่ายต่างๆตามแผนปฏิบัติการโดยให้เป็นไปตามระเบียบกระทรวงการคลัง ว่าด้วยการจัดซื้อจัดจ้างและการบริหารพัสดุภาครัฐ พ.ศ. ๒๕๖๐ (ทุกรายการสามารถถัวเฉลี่ยกันได้)

๑๒. ประโยชน์/ ผลที่คาดว่าจะได้รับ

๑. เป็นการสนองแนวพระราชดำริ และสืบสานพระราชปณิธานสมเด็จพระเทพรัตนราชสุดาฯ ตาม“โครงการอนุรักษ์พันธุกรรมพืชอันเนื่องมาจากพระราชดำริ สมเด็จพระเทพรัตนราชสุดาฯ สยามบรมราชกุมารี (อพ.สธ.)
๒. เกิดความเข้าใจ การสร้างจิตสำนึกในการรักษา อนุรักษ์ และดูแลทรัพยากรในท้องถิ่น ที่หายากและใกล้สูญพันธุ์ ให้คงอยู่ ให้มีการเรียนรู้และมีการใช้ประโยชน์ได้อย่างยั่งยืน แก่คณะผู้บริหาร สมาชิกสภาเทศบาล และพนักงานเจ้าหน้าที่ เทศบาลตำบลปราณบุรี ชุมชน ครู และนักเรียน
๓. มีศูนย์ข้อมูลทรัพยากรท้องถิ่น เป็นแหล่งเรียนรู้ของชุมชนที่สามารถเข้ามาศึกษาหาความรู้ได้

